




<p>1. MUNICÍPIO: Taió DENOMINAÇÃO: Ponte Roberto Machado ENDEREÇO: Rua Coronel Federsen URBANO (x) RURAL ()</p>						<p>2.</p>																					
<p>4. ENTORNO: HOMOGÊNEO DE ÉPOCA () OBS.: HETEROGÊNEO () DESCARACTERIZADO (x)</p>						<p>3. TIPOLOGIA Estilo meio Açoriano</p>																					
<p>6. FACHADA PRINCIPAL: DATAÇÃO: MATERIAL PREDOMINANTE: tijolo maciço</p>						<p>5. USO ATUAL: DESOCUPADO () RUÍNA (x)</p>																					
<table border="1" style="width:100%; border-collapse: collapse;"> <tr> <th style="width:10%;">Aber.</th> <th style="width:15%;">Verga.</th> <th style="width:15%;">RETA</th> <th style="width:15%;">A. ABAT.</th> <th style="width:15%;">A. PLENO</th> <th style="width:15%;">A. OGIVAL</th> <th style="width:10%;">OUTROS</th> </tr> <tr> <td>JANELA</td> <td></td> <td align="center">x</td> <td></td> <td></td> <td></td> <td></td> </tr> <tr> <td>PORTA</td> <td></td> <td align="center">x</td> <td></td> <td></td> <td></td> <td></td> </tr> </table>						Aber.	Verga.	RETA	A. ABAT.	A. PLENO	A. OGIVAL	OUTROS	JANELA		x					PORTA		x					<p>7. Nº DE PAVIMENTOS 2 PORÃO () SÓTÃO () OUTROS ()</p>
Aber.	Verga.	RETA	A. ABAT.	A. PLENO	A. OGIVAL	OUTROS																					
JANELA		x																									
PORTA		x																									
<p>8. COBERTURA: Nº DE ÁGUAS: COM BEIRAL () COM PLATIBANDA ()</p>						<p>9. ESTRUTURA: Tijolo Auto portante</p>																					
<table border="1" style="width:100%; border-collapse: collapse;"> <tr> <td style="width:30%;"></td> <td>Telha CANAL</td> </tr> <tr> <td></td> <td>Telha FRANCESA</td> </tr> <tr> <td></td> <td>Telha de ZINCO</td> </tr> <tr> <td></td> <td>Plana Germânica</td> </tr> </table>							Telha CANAL		Telha FRANCESA		Telha de ZINCO		Plana Germânica	<p>11. SITUAÇÃO</p> 													
	Telha CANAL																										
	Telha FRANCESA																										
	Telha de ZINCO																										
	Plana Germânica																										
<p>10. OUTROS ELEMENTOS EXTERNOS:</p>																											
<p>12. OBSERVAÇÕES:</p>																											
<p>13. FOTO: PONTE ROBERTO MACHADO</p> 						<p>14. IMPLANTAÇÃO:</p> 																					
<p>15. TRATAMENTO DA ÁREA EXTERNA:</p>																											
<p>16. PESQUISADOR: ARQ. Christopher</p>																											
<p>17. DENOMINAÇÃO:</p>																											

18. DADOS HISTÓRICOS:

FONTE:

19. PROPRIETÁRIO: Prefeitura Municipal

ENDEREÇO: Centro de Taió

20. COMPART.	PISO	PAREDE	FORRO	COMPARTIM.	PISO	PAREDE	FORRO

21. PORTAS:	MATERIAL	BANDEIRAS	JANELAS:	MATERIAL	BANDEIRAS	OUTROS VÃOS:

22. ESCADAS:	DEGRAU	GUARD.CORP.	CORRIMÃO	23. MOBILIÁRIO SIGNIFICATIVO:

24. PLANTAS	25. OBSERVAÇÕES
-------------	-----------------

26. ÁREA DO TERRENO:

27. ÁREA DA CONSTRUÇÃO:

DATA:

28. PESQUISADOR:

ARQ.Christopher